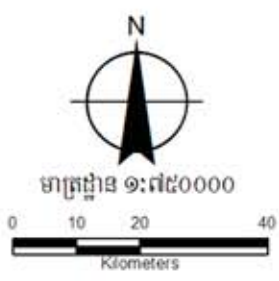
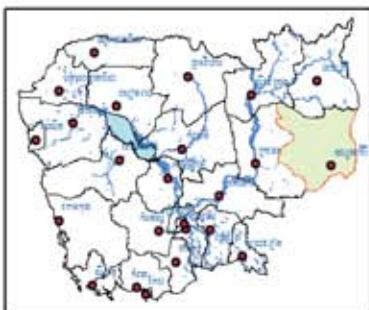
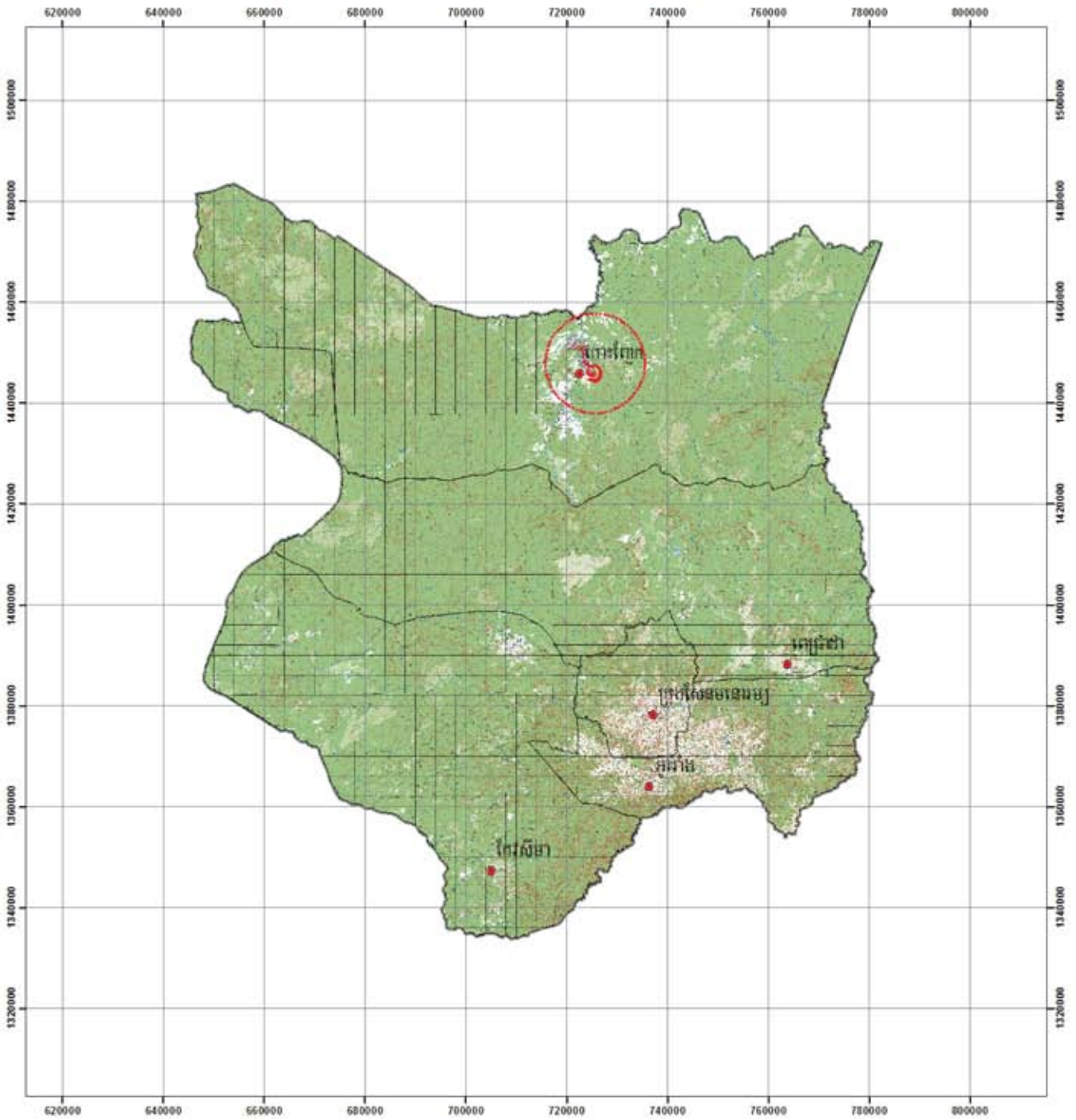




ខេត្តបណ្តាលគីរី

ផែនទី ទីតាំងប្រព័ន្ធធារាសាស្ត្រដែលបានស្តារ និងជួសជុល នៅខេត្តមណ្ឌលគីរី



កំណត់សម្គាល់
 ១- ប្រព័ន្ធធារាសាស្ត្រទំនប់អាងទឹកអូរយ៉េះ

សមិទ្ធផលវិស័យធនធានទឹក និងឧតុនិយមខេត្តមណ្ឌលគិរី

គម្រោងស្តារប្រព័ន្ធធារាសាស្ត្រទំនប់អាងទឹក
អូរយ៉ែ មានទីតាំងស្ថិតនៅឃុំស្រែសង្កម
ស្រុកកោះព្រែក ខេត្តមណ្ឌលគិរី




ទិដ្ឋភាពប្រឡាយមុនពេលស្តារ



សកម្មភាពត្រៀមចក្រកំពុង
កាយដីស្តារប្រឡាយមេ



ទិដ្ឋភាពប្រឡាយមេពេលកំពុងស្តារ





សកម្មភាពត្រឡឹងចក្រកំពុង
កាយសំអាតដីជើងទេរ

ទិដ្ឋភាពខ្នងទំនប់
ក្នុងពេលកំពុងជួសជុល



សកម្មភាពត្រឡឹងចក្រកំពុង
កាយដីស្តារប្រឡាយ



សកម្មភាពចាក់បេតុង
ផ្នែកខាងក្រោម
សំណង់បង្ហូរ

ទិដ្ឋភាពសំណង់
បង្ហូរក្នុងពេល
កំពុងសាងសង់



ទិដ្ឋភាពប្រឡាយ
អូរយ៉ែនក្រោយ
ពេលស្តាររួច

